MEMORIA y FICHAS: TERRADILLOS DE LOS TEMPLARIOS DOCUMENTACIÓN Y CARACTERIZACIÓN DE PALOMARES TRADICIONALES EN EL TRAMO PALENTINO DEL CAMINO DE SANTIAGO “FRANCÉS”

CONSEJERÍA DE CULTURA Y TURISMO
CÓDIGO EXPEDIENTE: B2019/004572

COLEGIO DE ARQUITECTOS DE LEÓN.
DELEGACIÓN DE PALENCIA.

TERRADILLOS DE LOS TEMPLARIOS

CONTENIDOS:

Descripción general

Tipologías que forman el conjunto – sistemas constructivos - situación actual

Plano aéreo del conjunto

FICHAS:

Nº01- PALOMAR CUADRADO CON PATIO

TERRADILLOS DE LOS TEMPLARIOS

Situado en el extremo occidental de la provincia, junto al límite con la provincia de León, la Junta Vecinal de Terradillos de los Templarios es el núcleo más poblado del municipio de Lagartos, al que también pertenecen Villambrón de Cea y los ya despoblados de Villaoreja y San Juan del Camino.

Es una de las últimas localidades de la comarca natural de La Cueza por donde pasa el Camino de Santiago a su paso por la provincia de Palencia.

Se asienta en un terreno ligeramente inclinado hacia el sur, rodeado de cultivos de secano y alguna zona de monte bajo próxima.

Se encuentra junto a la carretera N-120, que discurre por el norte del pueblo, entre Ledigos, al este, y Moratinos, al oeste, ambos a unos 3 km. La autovía A-231, León-Burgos o del Camino de Santiago pasa, paralela a la carretera, pocos metros al norte de esta.

El nombre de Terradillos de los Templarios, con sus viviendas de ladrillo y adobe, hace mención a este «lugar de pequeños techos de tierra o terrazas». Sin embargo, si por algo se conoce hoy este núcleo es por su relación con el Temple, una de las más famosas órdenes militares cristianas, siendo territorio jurisdiccional de esta orden.

La leyenda apunta que también fue en este lugar donde los últimos templarios enterraron a la *famosa gallina de los huevos de oro*. Los vecinos han ubicado tradicionalmente en el Alto Torbosillo el emplazamiento donde se esconde el preciado animal.

Entre su arquitectura destaca la iglesia de ladrillo de San Pedro de Terradillas, un discreto tempo de ladrillo de una sola nave con torre a los pies, que se sitúa en la zona más alta del núcleo, con una zona ajardinada delante del acceso.

En el Presbiterio, un arco triunfal de medio punto. Destaca en este Presbiterio un Cristo gótico del siglo XIV y su retablo mayor del primer tercio del siglo XVII con varios relieves y pinturas. El retablo de la Epístola es barroco del XVIII.

El Camino de Santiago, procedente de Ledigos, pasa por el extremo sur, la parte más baja del núcleo. Cuando los peregrinos se acercan a Terradillos de los Templarios, lo primero que se encuentran es un palomar situado al sur del casco urbano de la localidad, en la margen derecha del camino.

DESCRIPCIÓN GENERAL:

En la localidad no existe un conjunto de palomares. Solo **un palomar** ha sobrevivido al paso del tiempo. Se trata de un palomar aislado, situado fuera del casco urbano, al sur de la localidad, junto al Camino de Santiago.

Se encuentra en estado regular y fácilmente recuperable.

TIPOLOGÍAS QUE FORMAN EL CONJUNTO – SISTEMAS CONSTRUCTIVOS - SITUACIÓN ACTUAL:

Este palomar es rectangular, con patio y se encuentra en un estado de conservación regular.

Nº	Cuadrado		Rectangular		Circular		Otros		Recinto Tapia	Estado de conservación			
	cP	sP	cP	sP	cP	sP	cP	sP		B	R	M	RU
01													
total			1								1		

El inventario realizado por el Grupo de Acción Local Araduey-Campos en el año 1997 y 2009 no documentó este palomar.

Sobre el estado actual de conservación podemos concluir que se encuentra en:

Estado bueno	0%	(0/1)
Estado regular	100%	(1/1)
Estado malo	0%	(0/1)
Estado ruinoso	0%	(0/1)

Plano aéreo.

Nº 1 - PALOMAR RECTANGULAR CON PATIO

Situación:

Polígono 10 Parcela 55. LA SOLANILLA. LAGARTOS (PALENCIA)

Descripción:

Palomar rectangular con patio (7,85 x 6,35 m. de lado) y 4,75 m. de altura. La cubierta es a cuatro aguas hacia el interior del patio.

En la fachada sur tiene seis huecos, repartidos en dos grupos de tres, por los que las palomas acceden al interior del palomar.

Destaca la decoración del palomar, que está coronado por un guardavientos perimetral de ladrillo y tejas cortadas, que forman una celosía de rombos. Esta celosía está cortada mediante doce pilastras de ladrillo.

Ha sufrido reparaciones en los paramentos exteriores: enfoscado de cemento con malla gallinera y pintura blanca al exterior en todas las caras.

Dimensiones de la puerta de acceso: 0,84 x 1,64 de altura.

Superficie: 49,85 m2 (69 m2 según Catastro).

Altura: 4,75 m.

Año de construcción: 1950 (según Catastro).

Técnica constructiva de tierra cruda: tapia.

Referencia catastral: 34091A010000550000RT.

Coordenadas: 42°21'36.2"N 4°53'20.4"W.

Estado de conservación: regular.

Observaciones: el enfoscado de cemento acelerará el deterioro de los paramentos.

Detalle:
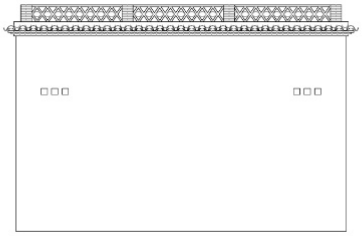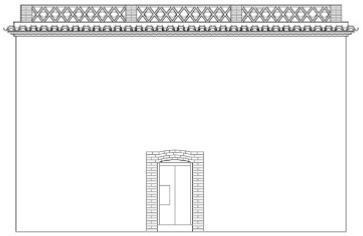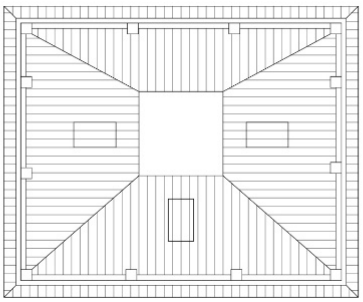
Levantamiento planimétrico: